









Légende de la cartographie des habitats des espèces piscicoles migratrices

Echelle 1 / 25000 (pour une impression sur format A3)

Source cartographique : DIREN Midi-Pyrénées, MIGADO et compilation bibliographique, SCAN 25 © IGN
Réalisation cartographique : MIGADO, 2007
Opérateur : SMEAG

Faciès d'écoulement

	Pool
	Courant profond
	Rapide
	Radier
	Profond
	Annexe Fluviale
	Ile
	Faciès repeuplé

Frayères

Saumon

Alose

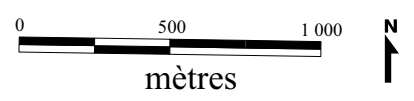
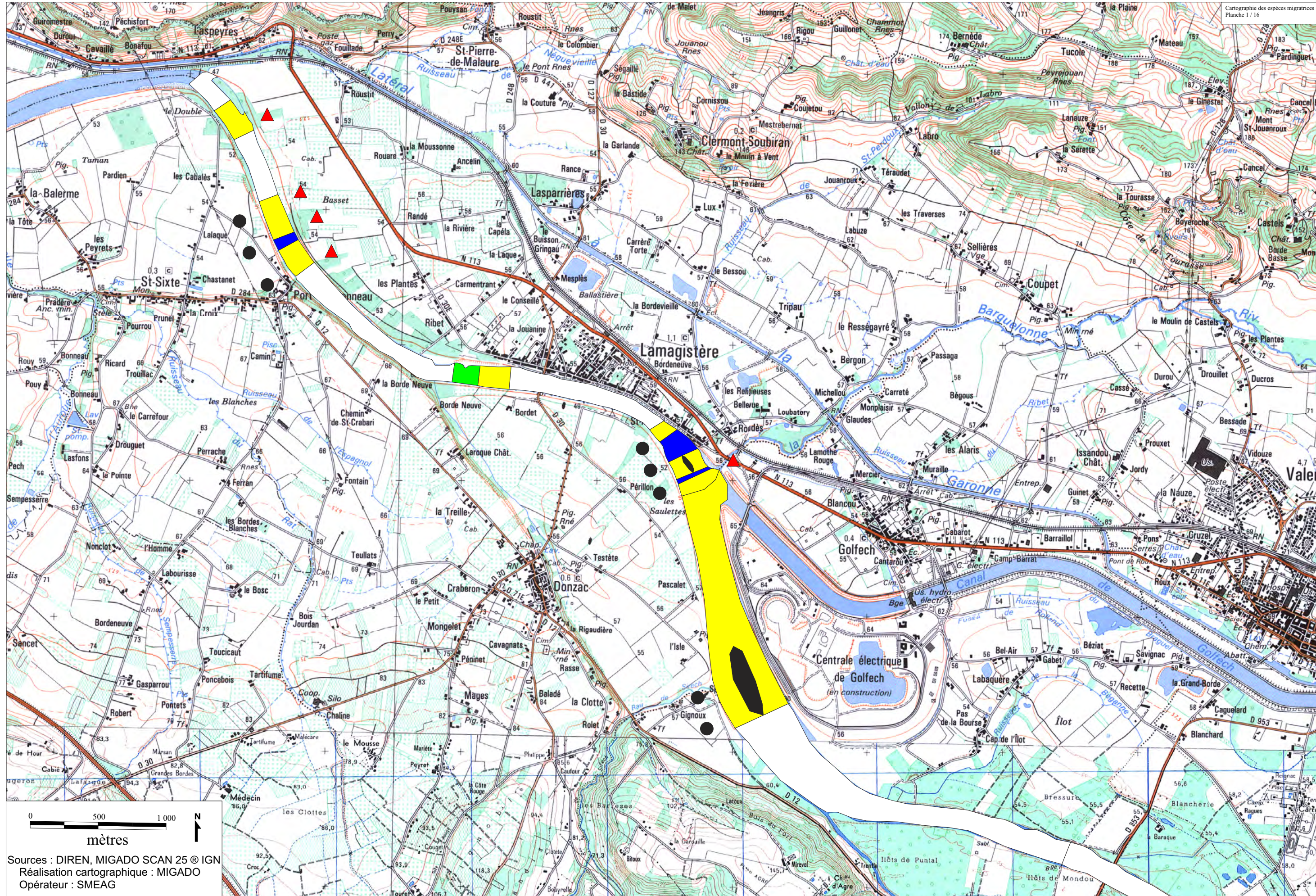
Lamproie



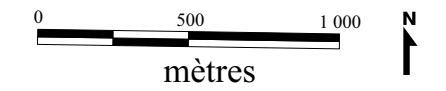
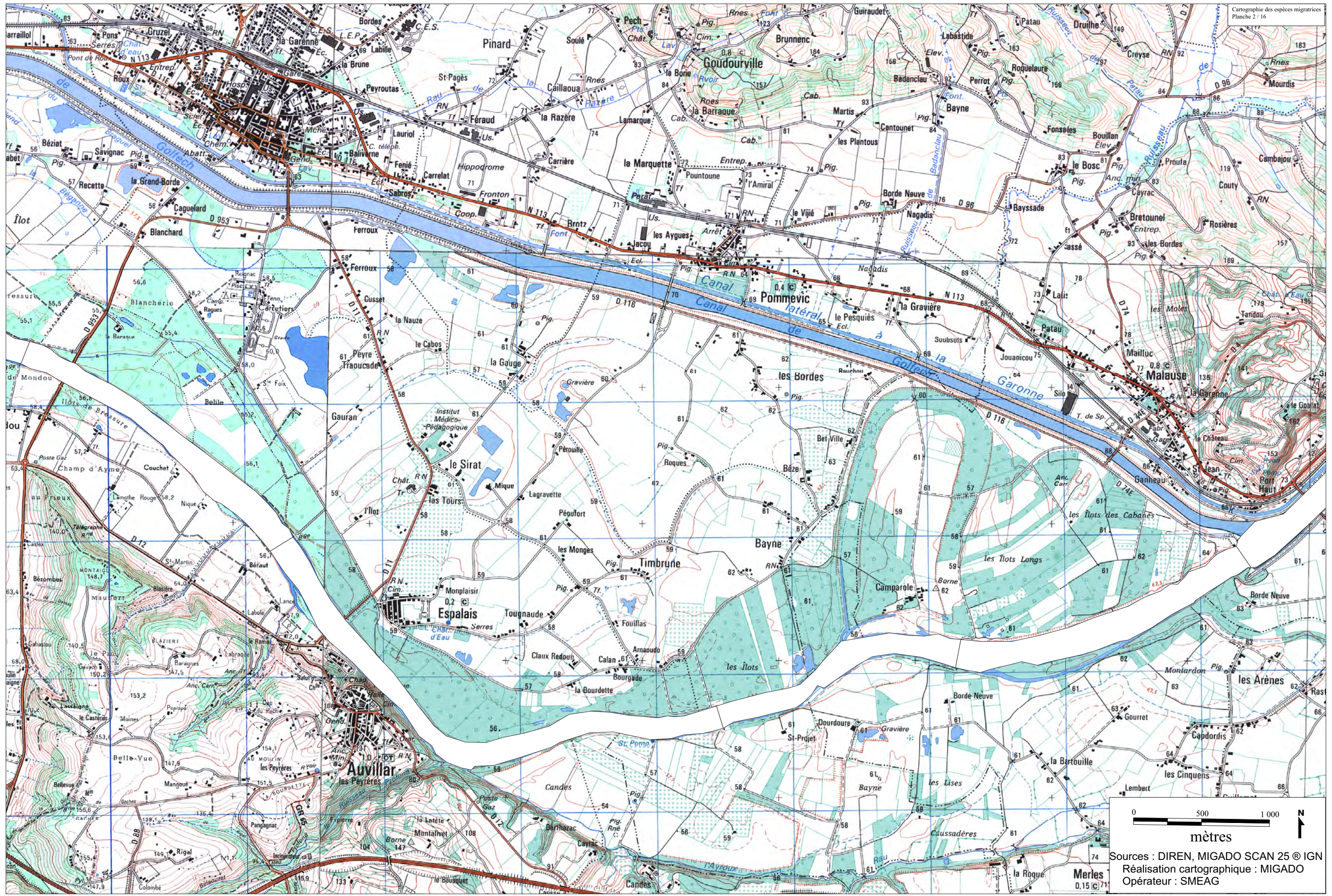
Frayère potentielle



Frayère réelle

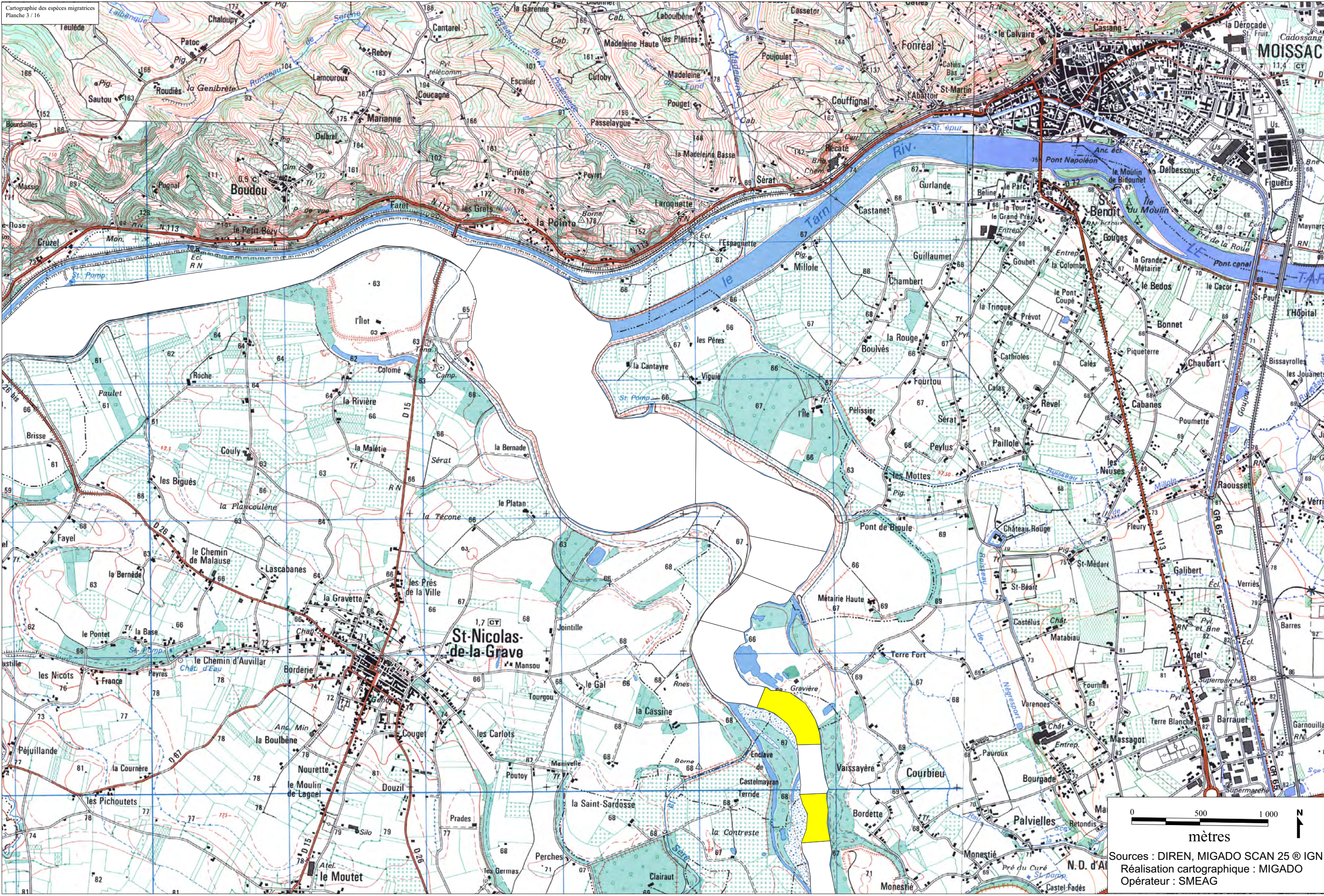


Sources : DIREN, MIGADO SCAN 25 © IGN
Réalisation cartographique : MIGADO
Opérateur : SMEAG



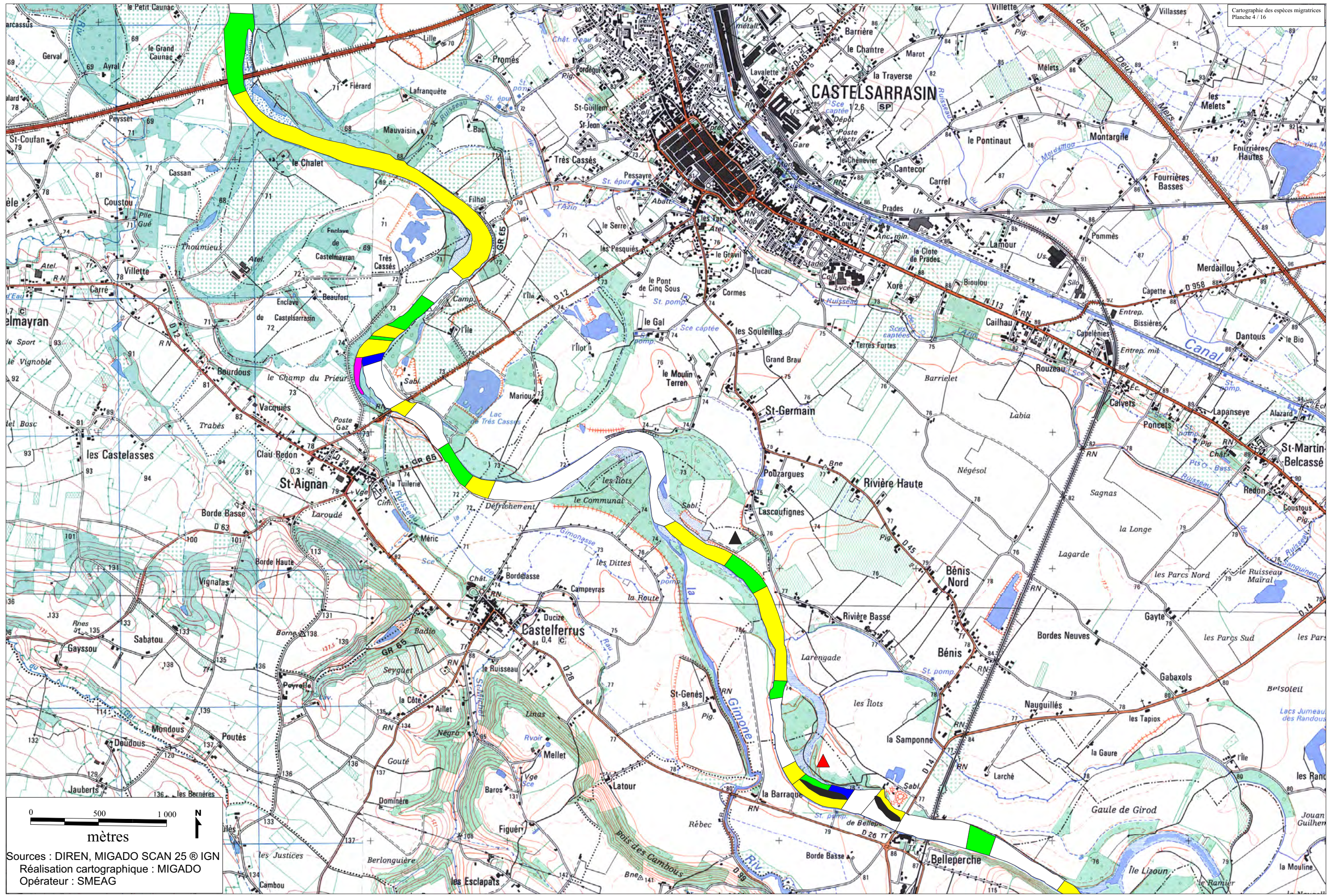
Sources : DIREN, MIGADO SCAN 25 © IGN
Réalisation cartographique : MIGADO
Opérateur : SMEAG

Merles
0,15 © 71



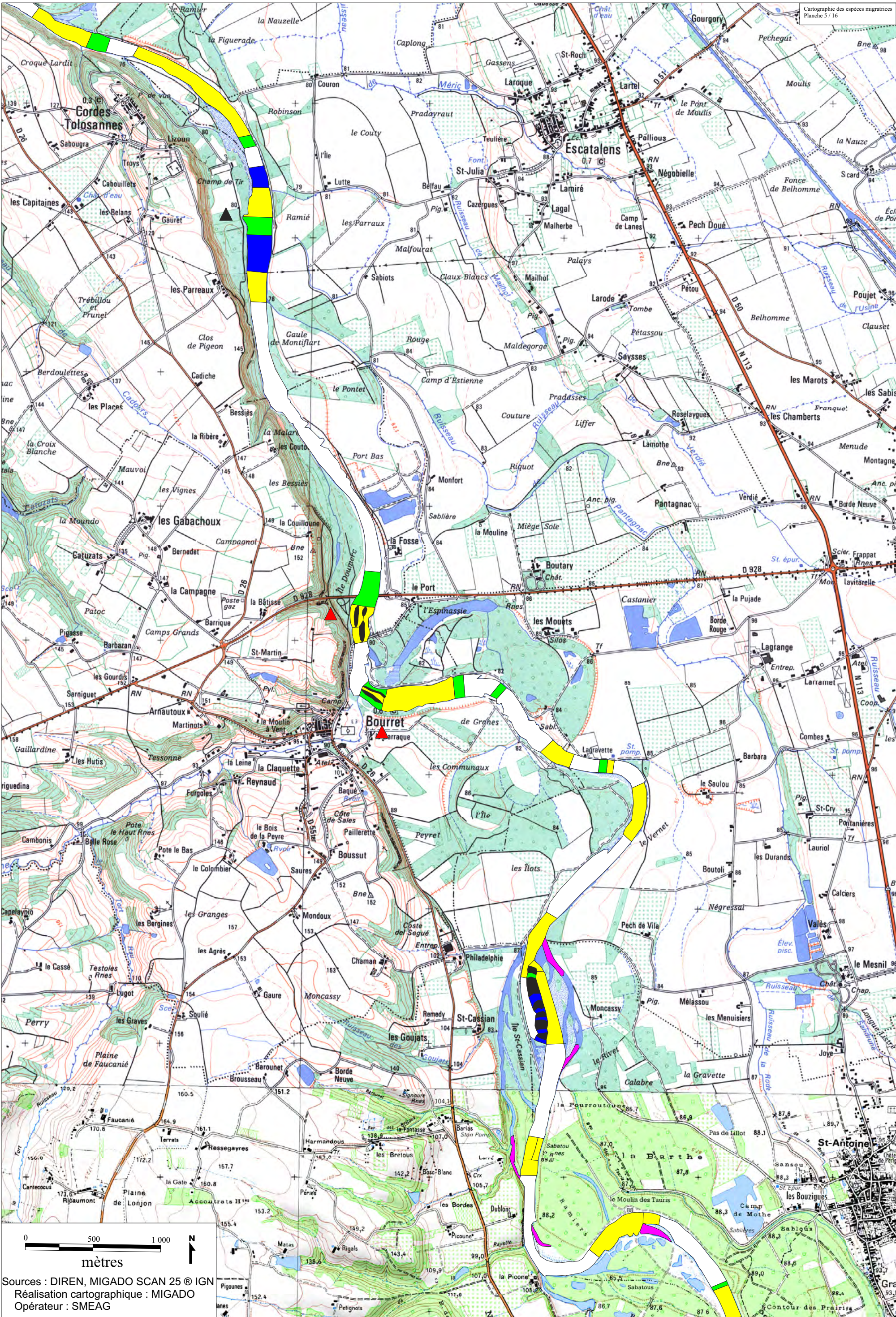
0 500 1000
mètres

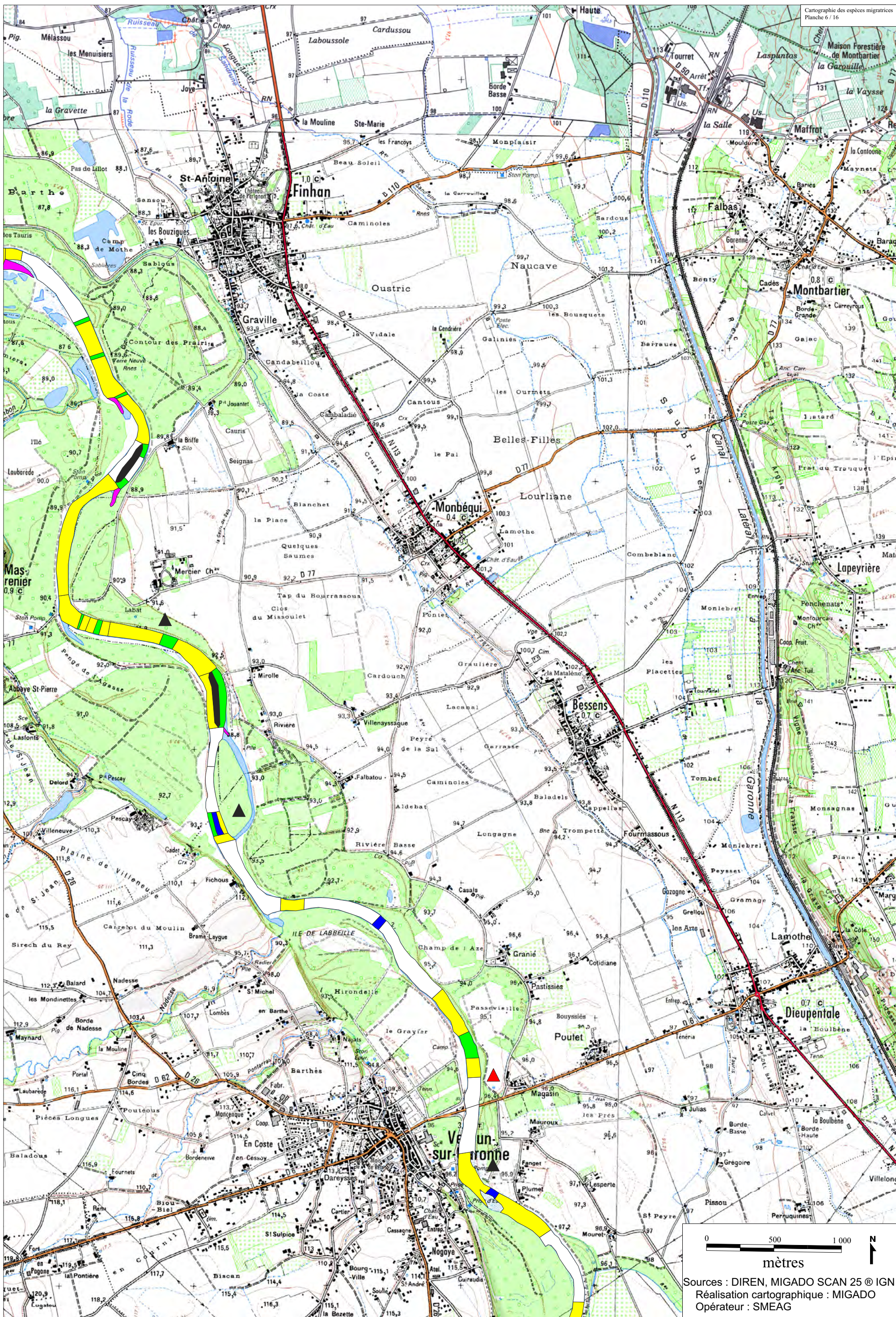
Sources : DIREN, MIGADO SCAN 25 © IGN
Réalisation cartographique : MIGADO
Opérateur : SMEAG



0 500 1 000
mètres

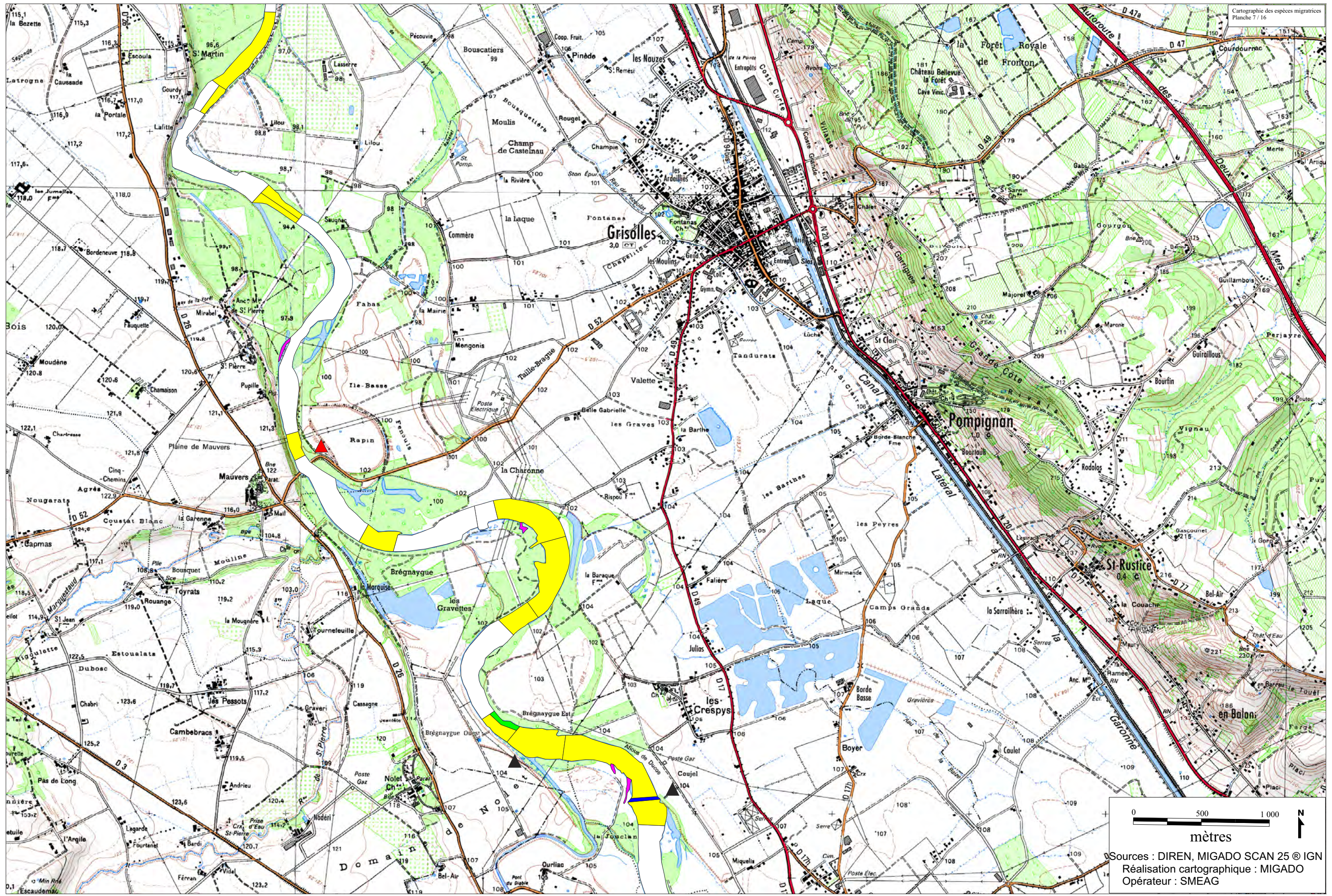
Sources : DIREN, MIGADO SCAN 25 © IGN
Réalisation cartographique : MIGADO
Opérateur : SMEAG



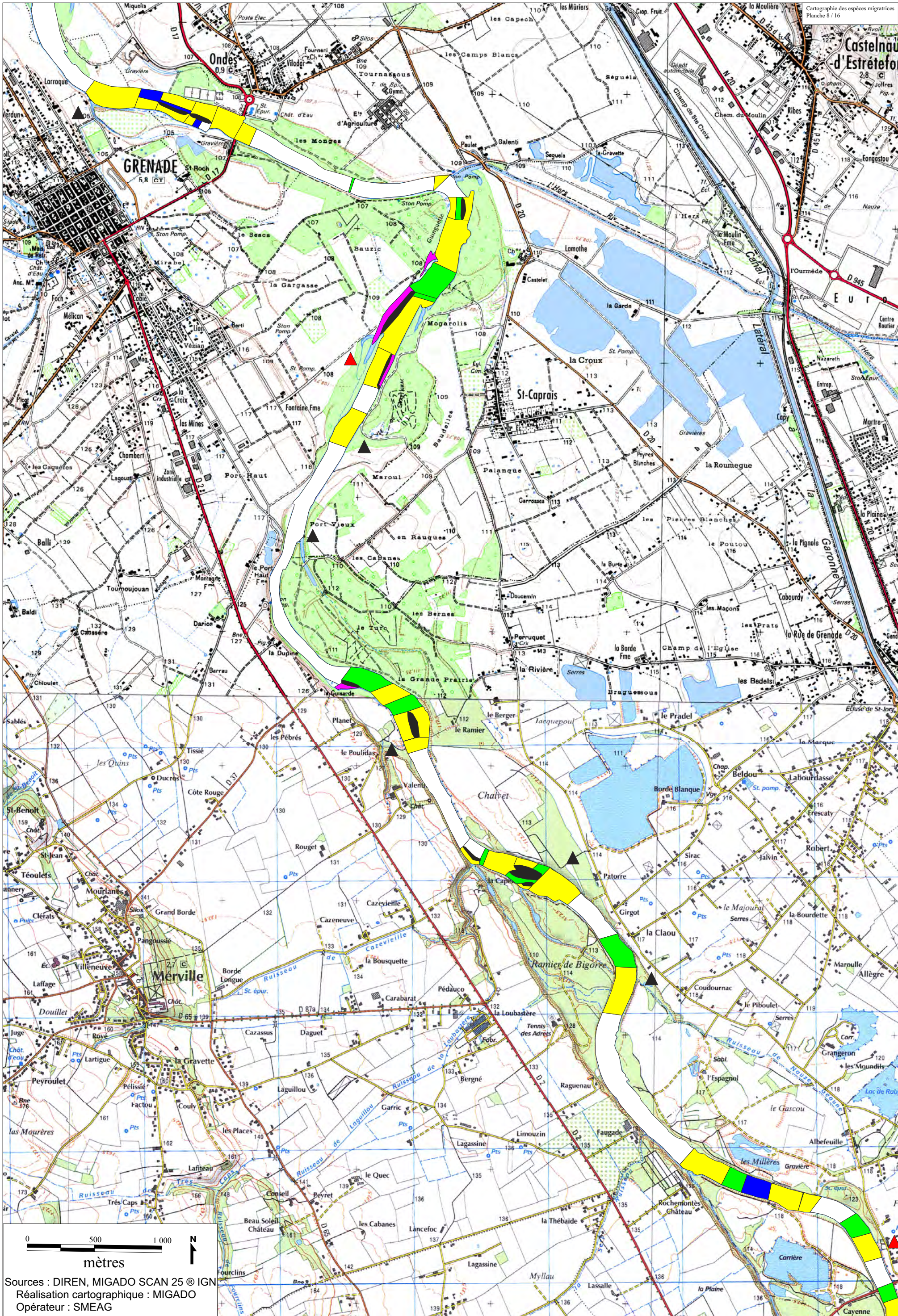


0 500 1 000
mètres

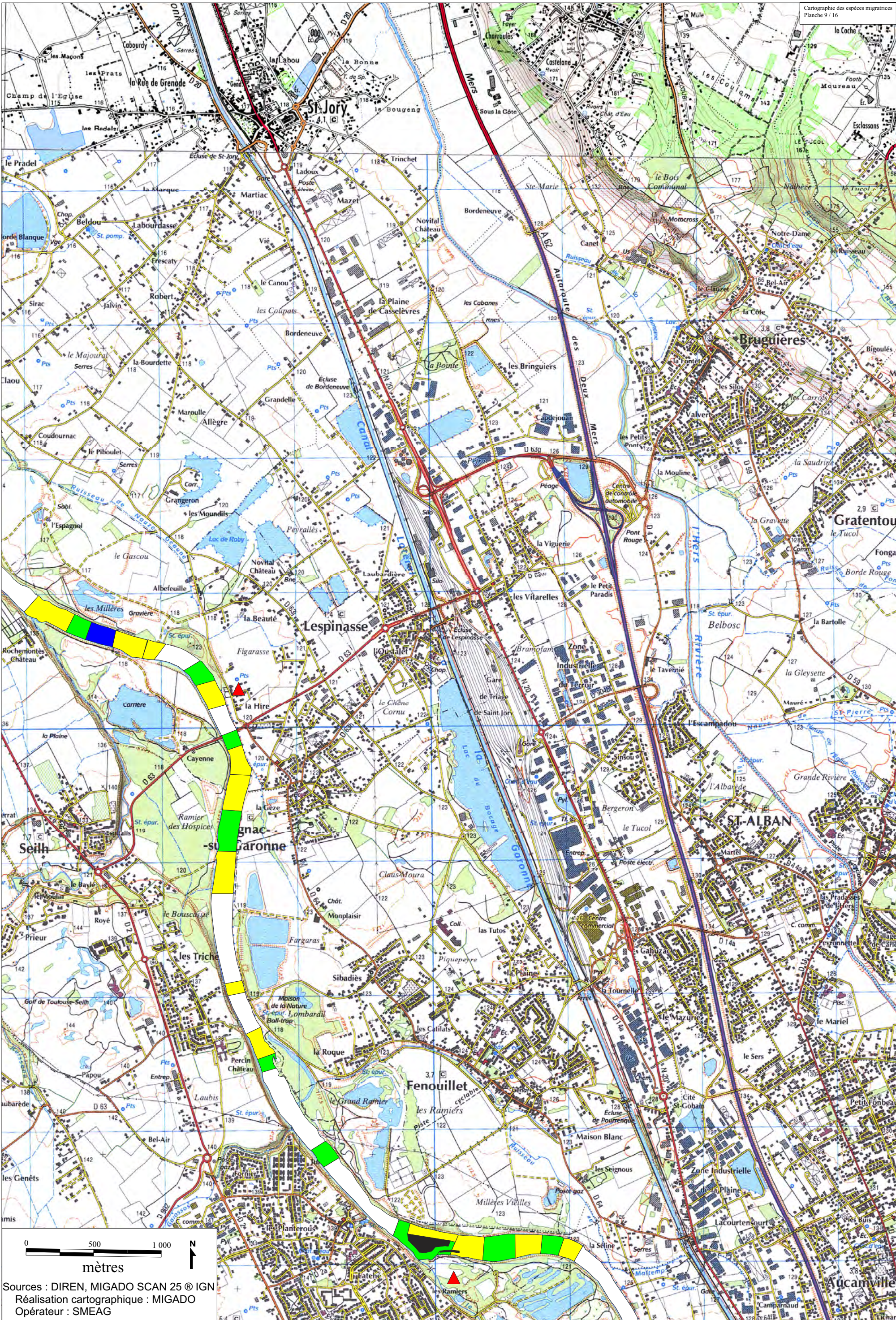
Sources : DIREN, MIGADO SCAN 25 © IGN
Réalisation cartographique : MIGADO
Opérateur : SMEAG



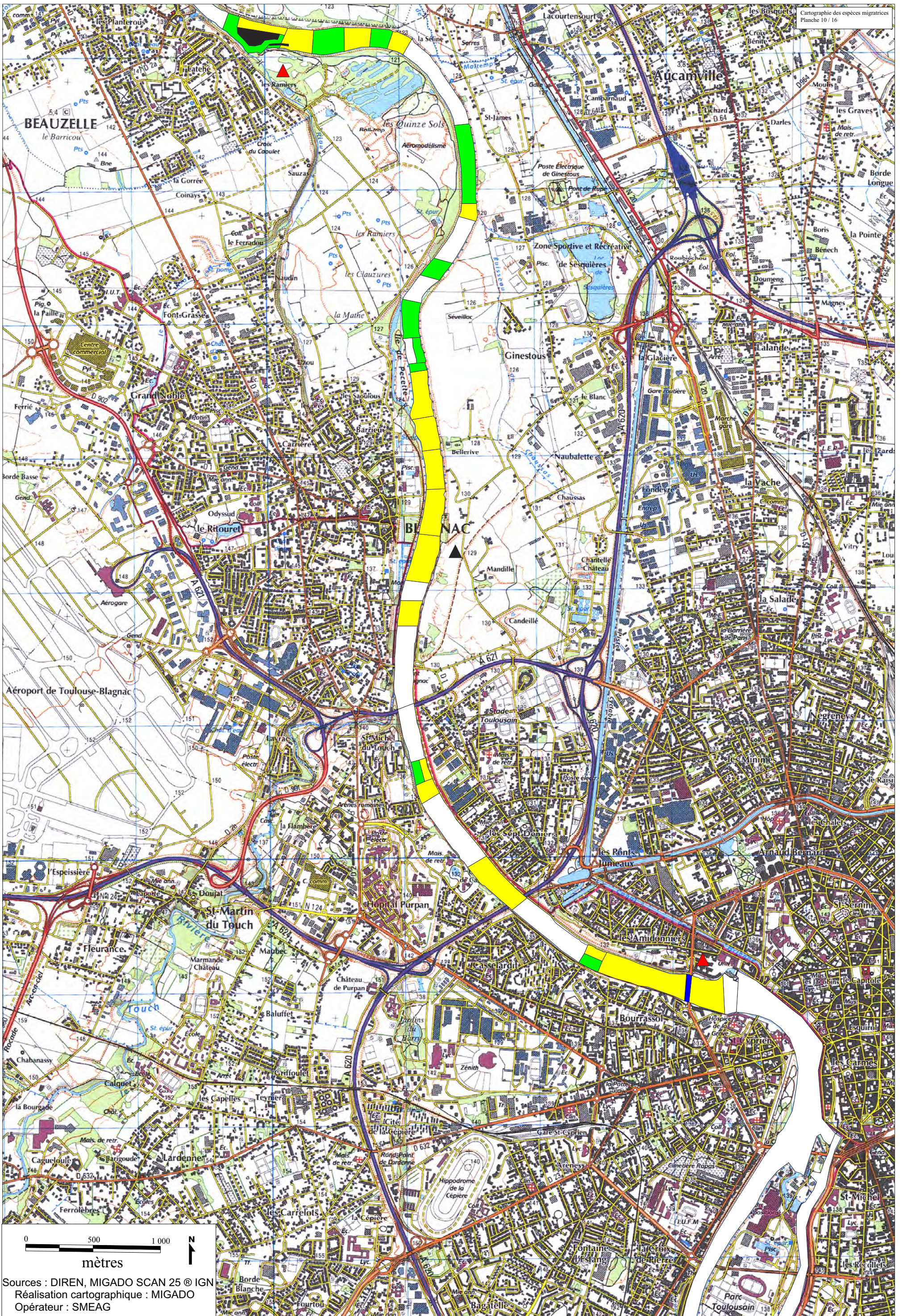
0 500 1000
mètres
Sources : DIREN, MIGADO SCAN 25 © IGN
Réalisation cartographique : MIGADO
Opérateur : SMEAG



Sources : DIREN, MIGADO SCAN 25 © IGN
Réalisation cartographique : MIGADO
Opérateur : SMEAG



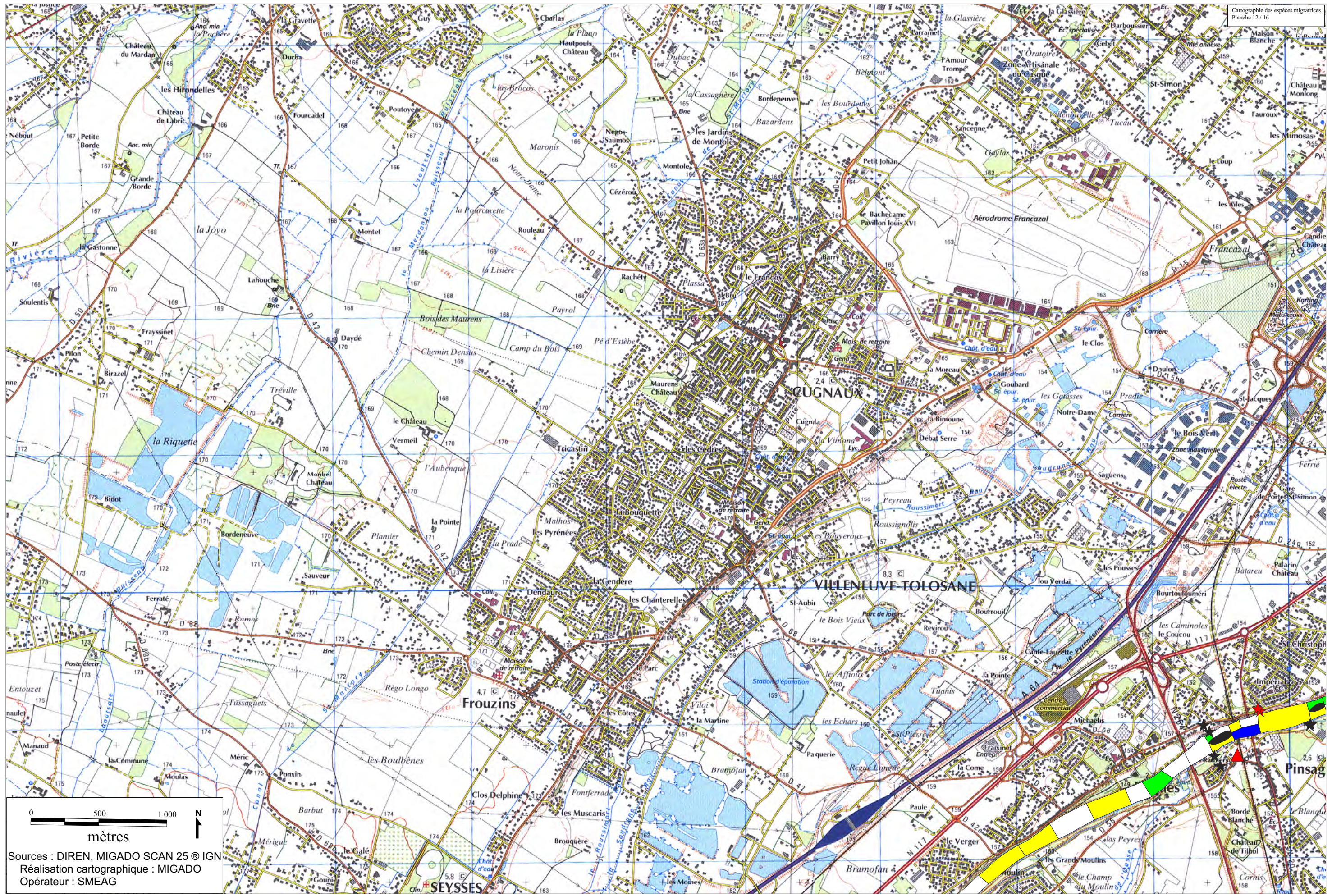
Sources : DIREN, MIGADO SCAN 25 © IGN
Réalisation cartographique : MIGADO
Opérateur : SMEAG



Sources : DIREN, MIGADICO SCAN 25 © IGN
Réalisation cartographique : MIGADO
Opérateur : SMEAG

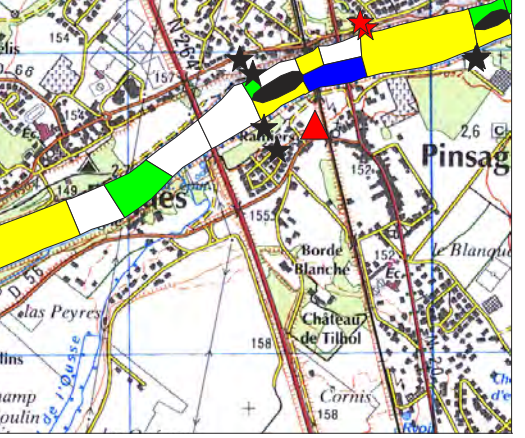


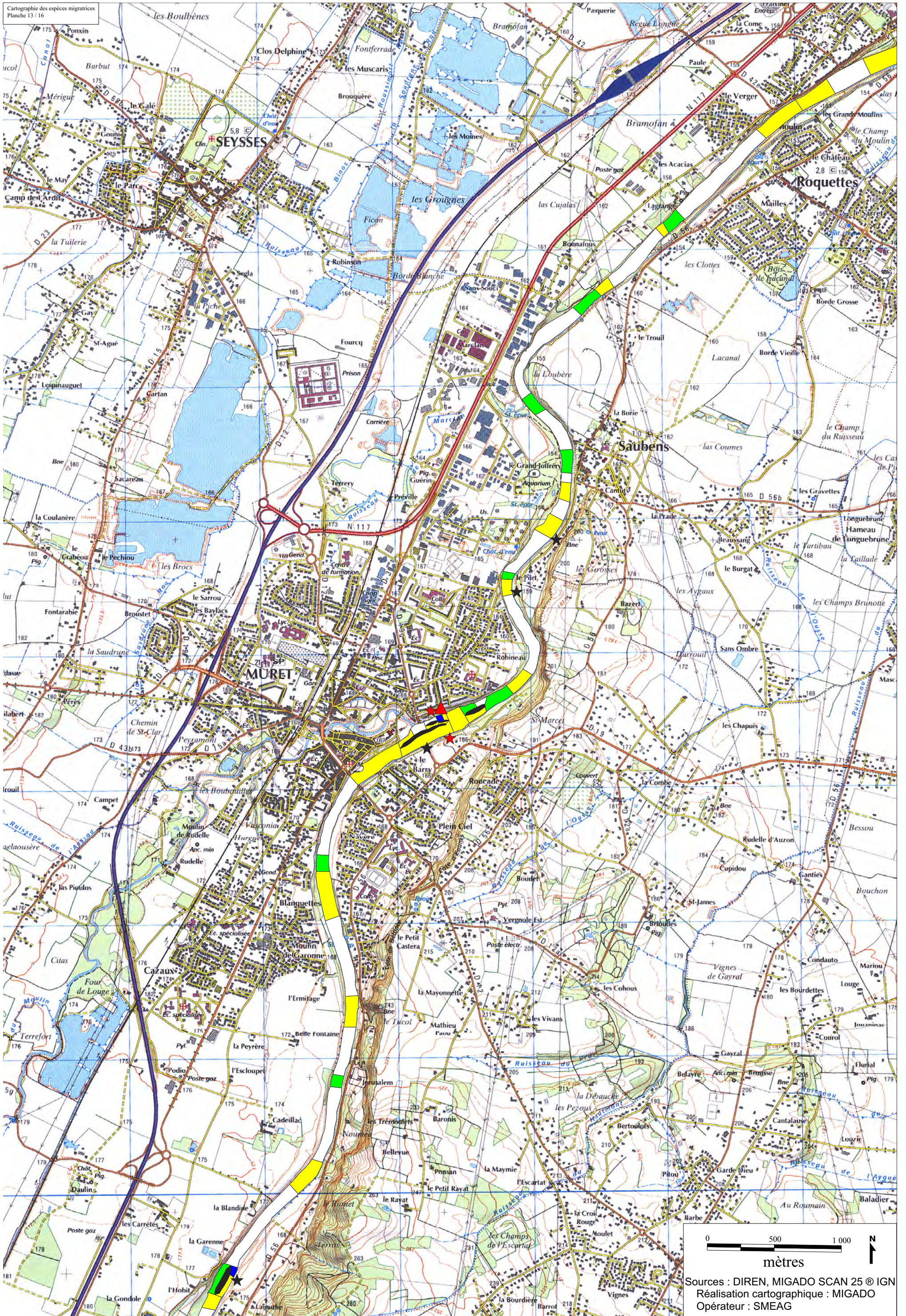
mètres
Sources : DIREN, MIGADO SCAN 25 © IGN
Réalisation cartographique : MIGADO
Opérateur : SMEAG



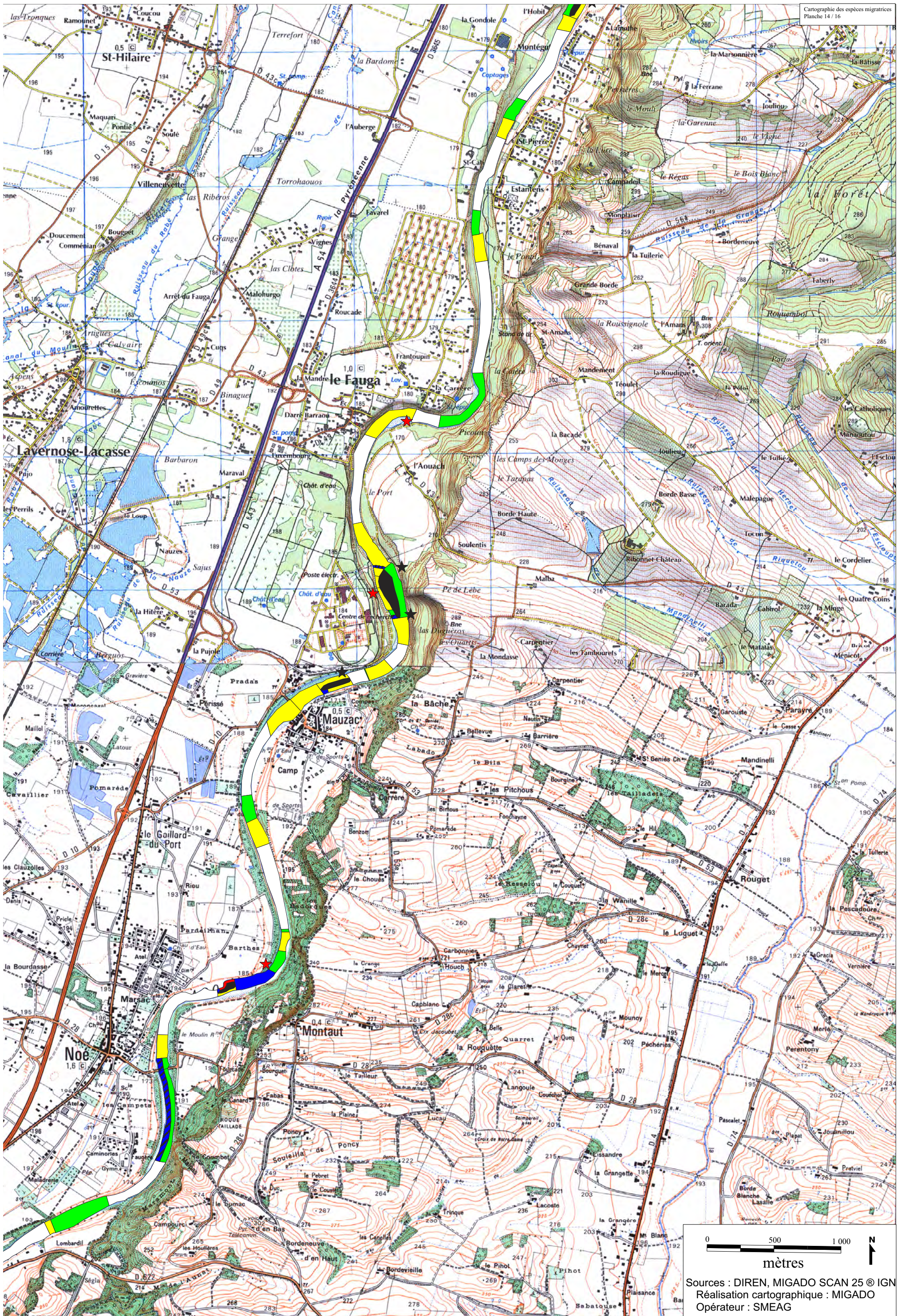
0 500 1 000
mètres

Sources : DIREN, MIGADO SCAN 25 © IGN
Réalisation cartographique : MIGADO
Opérateur : SMEAG

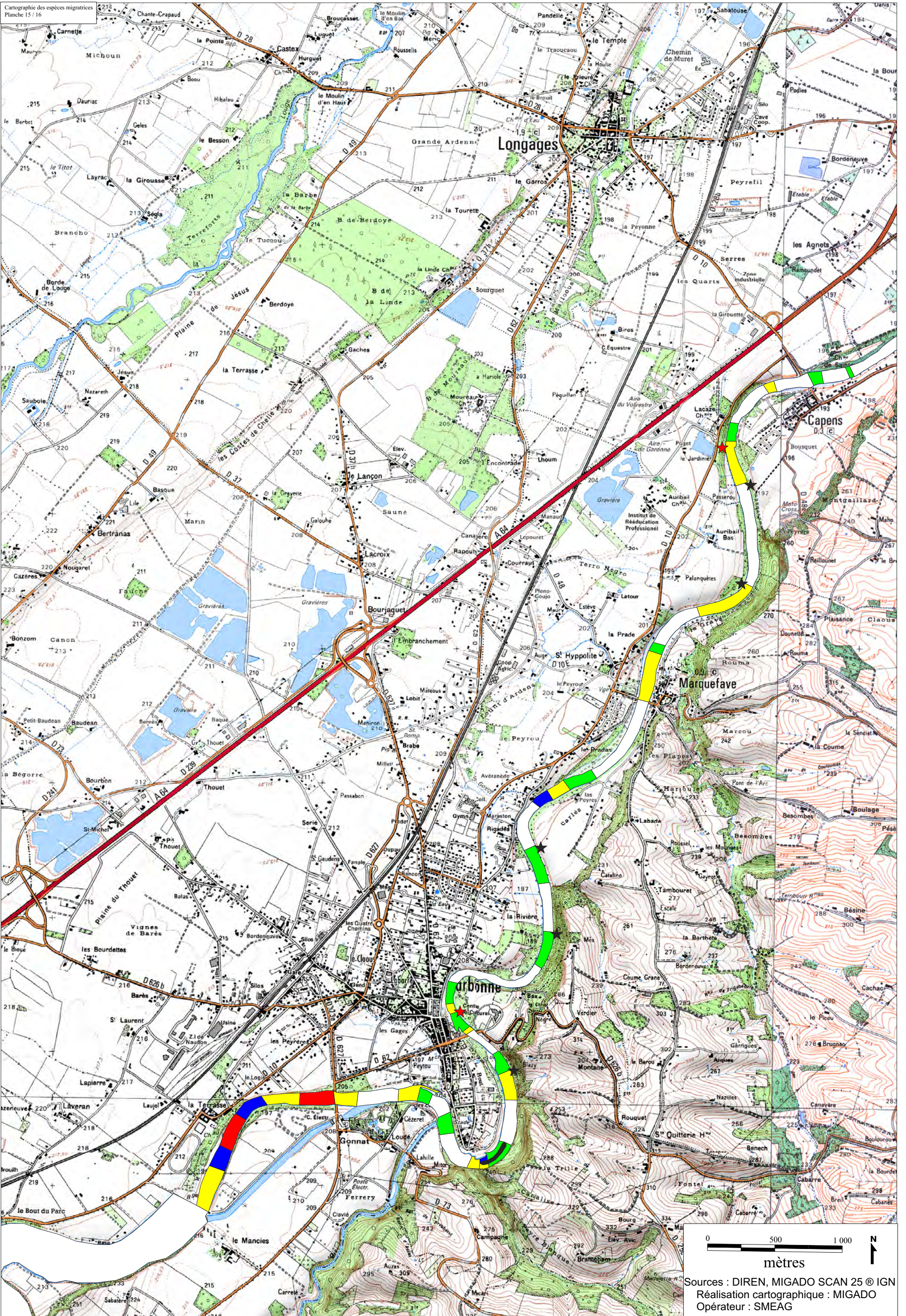




0 500 1 000 N
mètres
Sources : DIREN, MIGADO SCAN 25 © IGN
Réalisation cartographique : MIGADO
Opérateur : SMEAG



0 500 1000 N
mètres
Sources : DIREN, MIGADO SCAN 25 © IGN
Réalisation cartographique : MIGADO
Opérateur : SMEAG





Sources : DIREN, MIGAD0 SCAN 25 © IGN
Réalisation cartographique : MIGAD0
Opérateur : SMEAG

Légende de la cartographie des habitats des espèces piscicoles sédentaires

Echelle 1 / 25000 (pour une impression sur format A3)

Source cartographique : DIREN Midi-Pyrénées, MIGADO et compilation bibliographique, SCAN 25 © IGN
Réalisation cartographique : MIGADO, 2007
Opérateur : SMEAG



Bouvière



Chabot



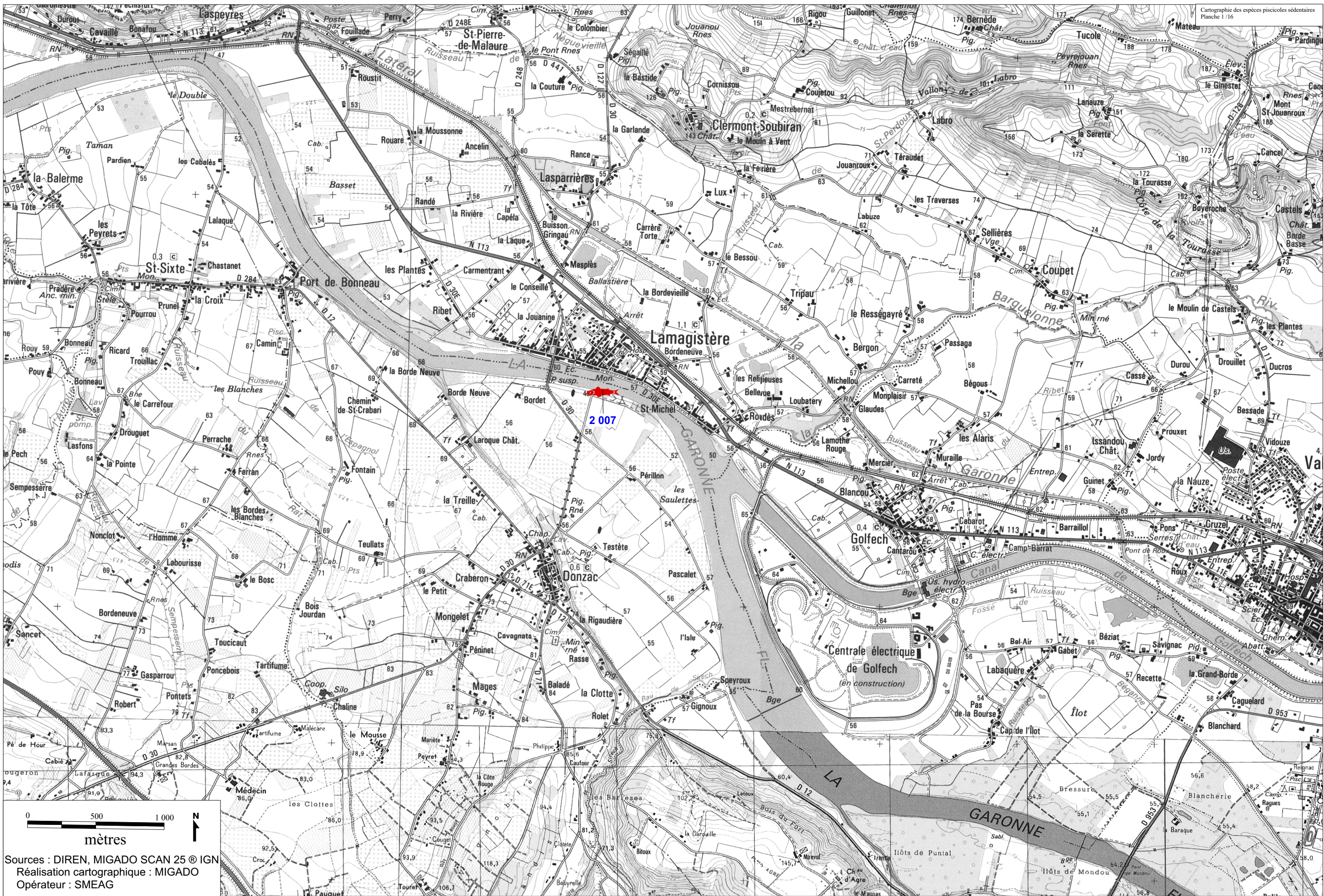
Toxostome



Lamproie de Planer

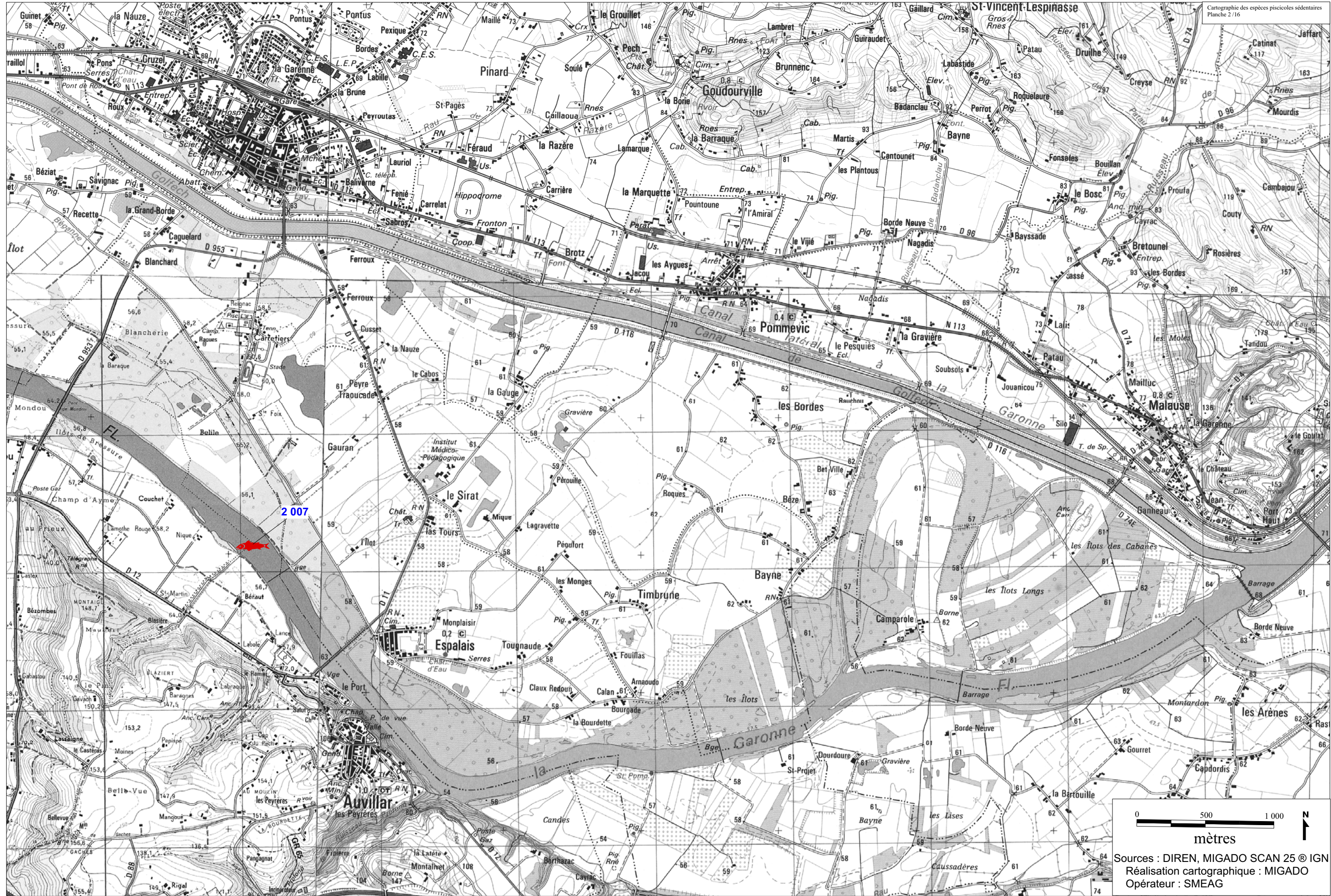


Ombre commun



0 500 1 000 N
mètres

Sources : DIREN, MIGADO SCAN 25 © IGN
Réalisation cartographique : MIGADO
Opérateur : SMEAG



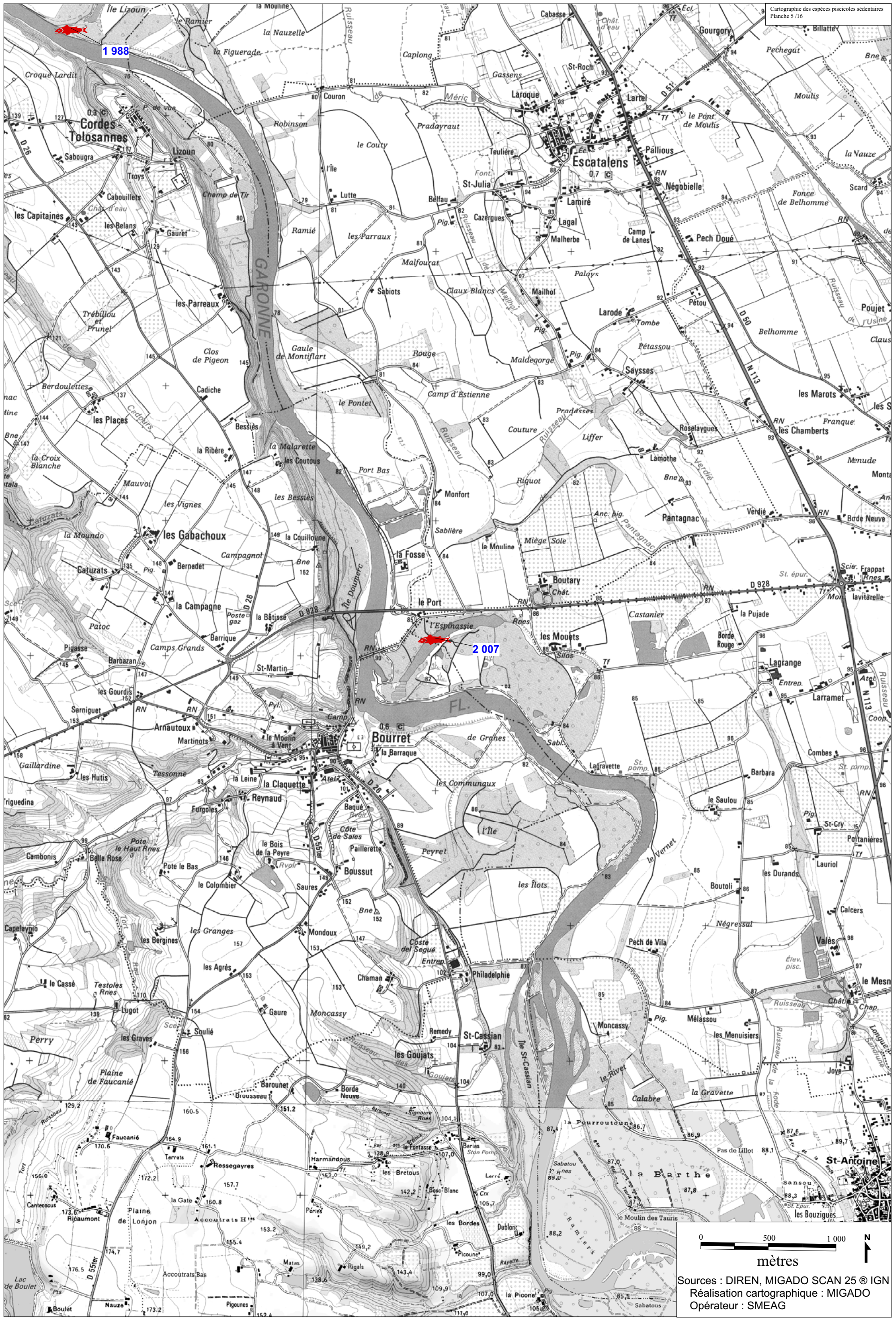


Sources : DIREN, MIGADO SCAN 25 © IGN
Réalisation cartographique : MIGADO
Opérateur : SMEAG




0 500 1 000 N
mètres

Sources : DIREN, MIGADO SCAN 25 © IGN
Réalisation cartographique : MIGADO
Opérateur : SMEAG



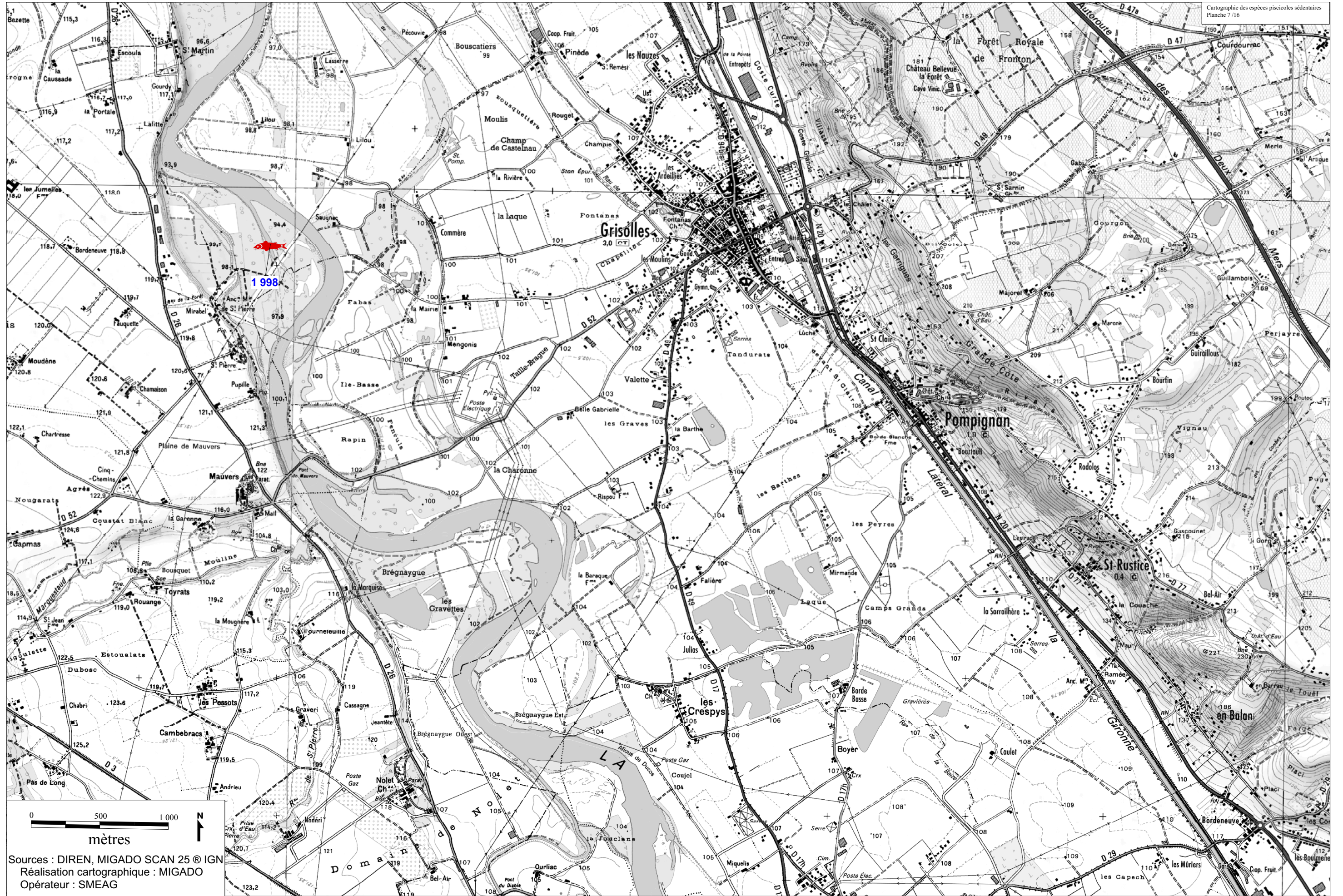
1 988

2 007



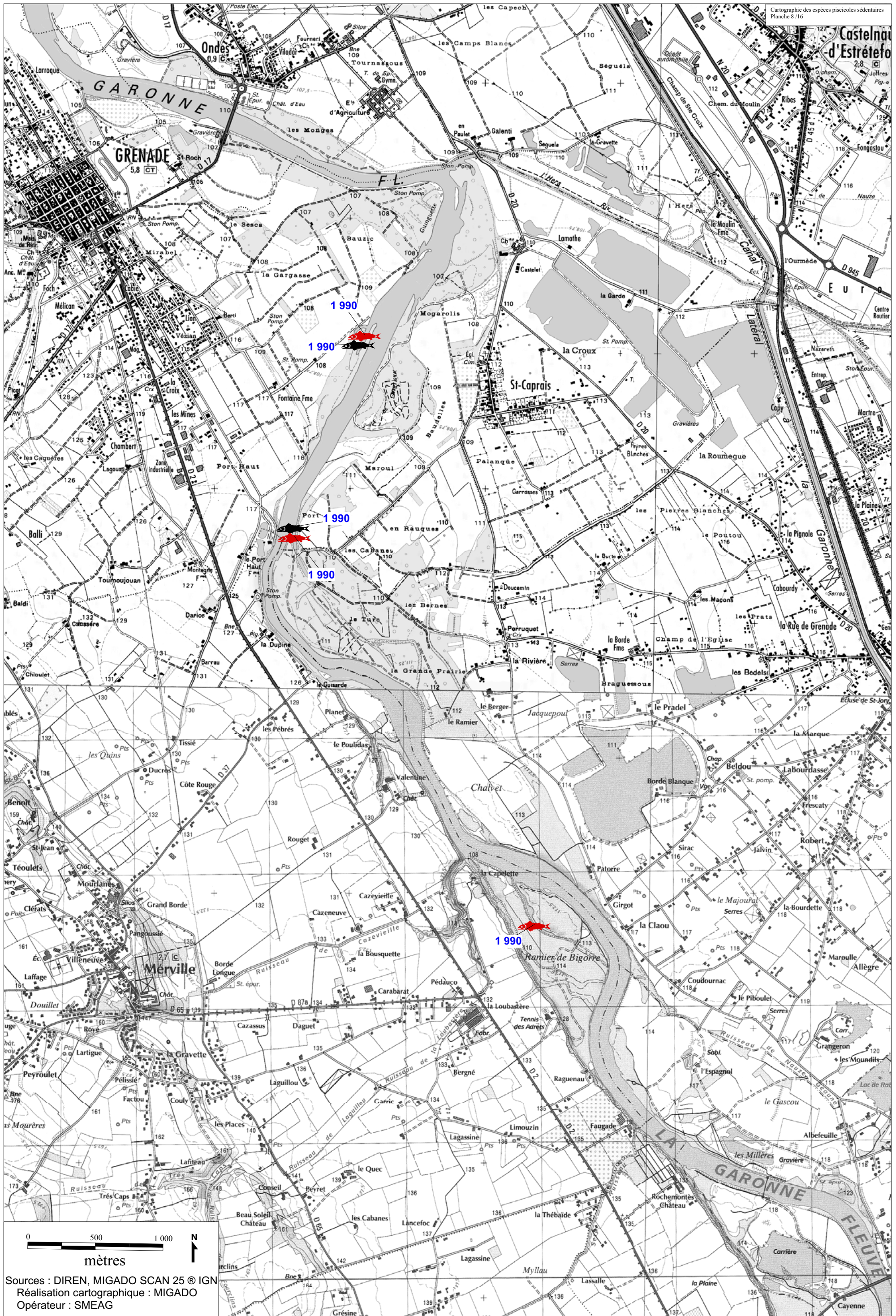
Sources : DIREN, MIGADO SCAN 25 © IGN
Réalisation cartographique : MIGADO
Opérateur : SMEAG




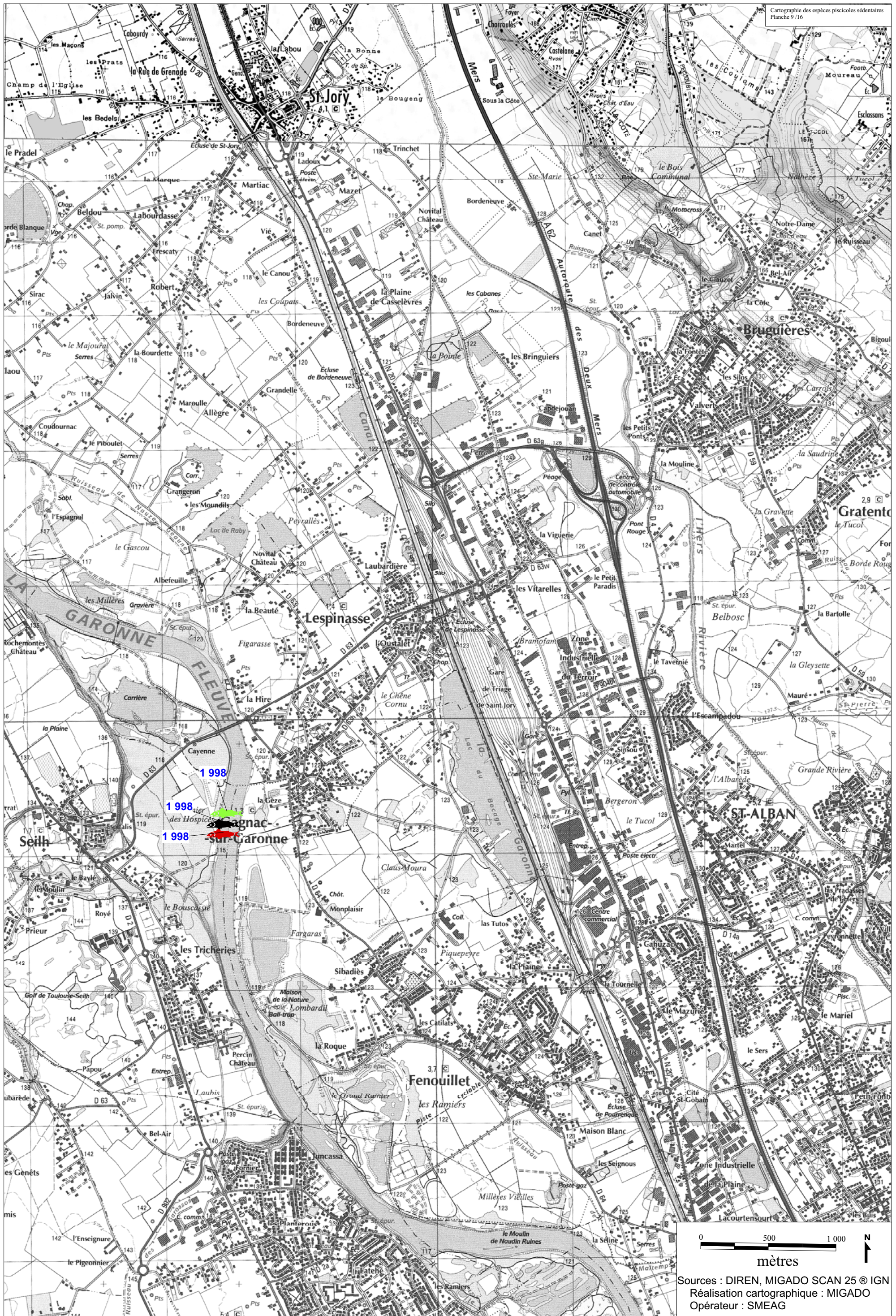


0 500 1 000 N
mètres

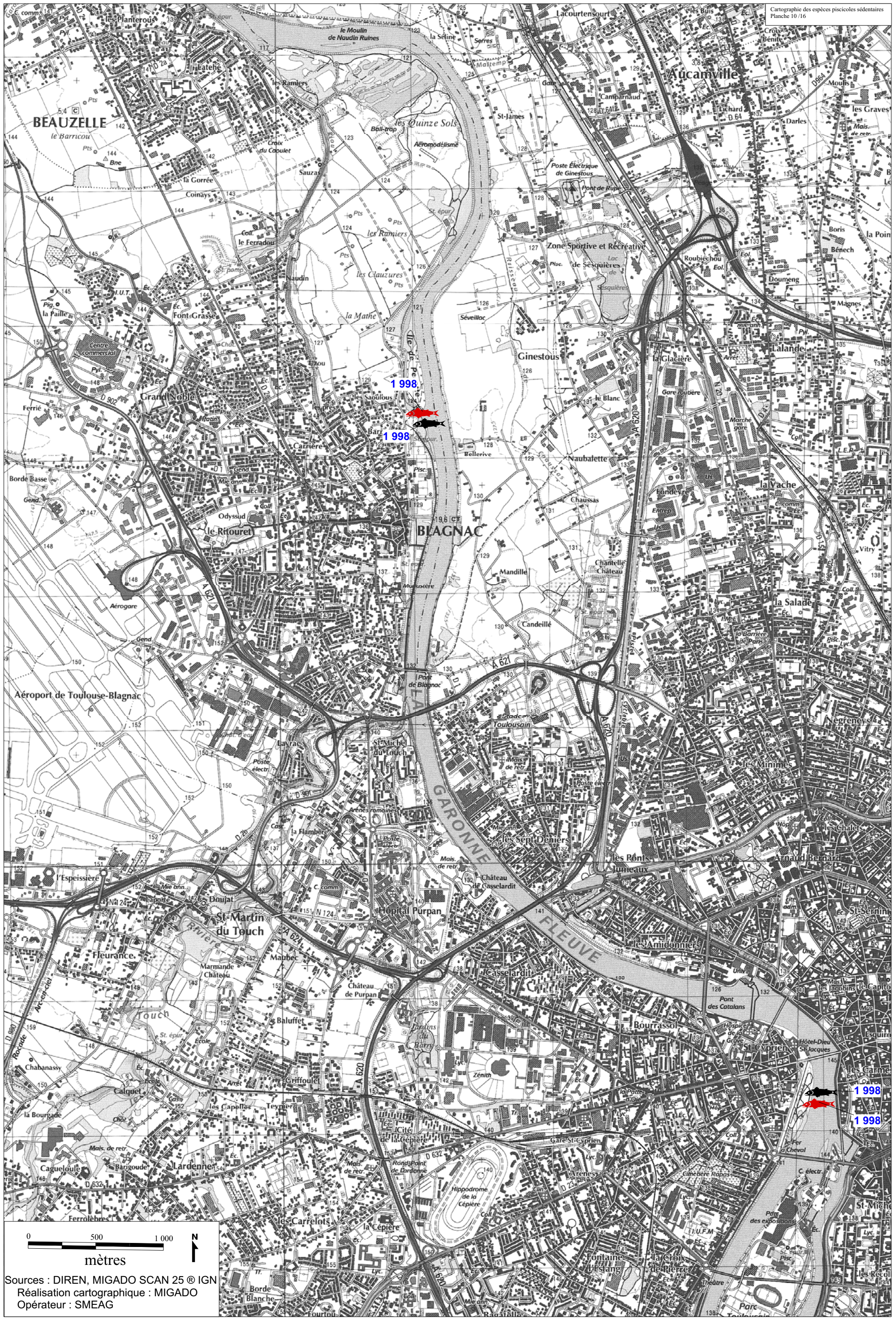
Sources : DIREN, MIGADO SCAN 25 © IGN
Réalisation cartographique : MIGADO
Opérateur : SMEAG



Sources : DIREN, MIGADO SCAN 25 © IGN
Réalisation cartographique : MIGADO
Opérateur : SMEAG



Sources : DIREN, MIGADO SCAN 25 © IGN
Réalisation cartographique : MIGADO
Opérateur : SMEAG




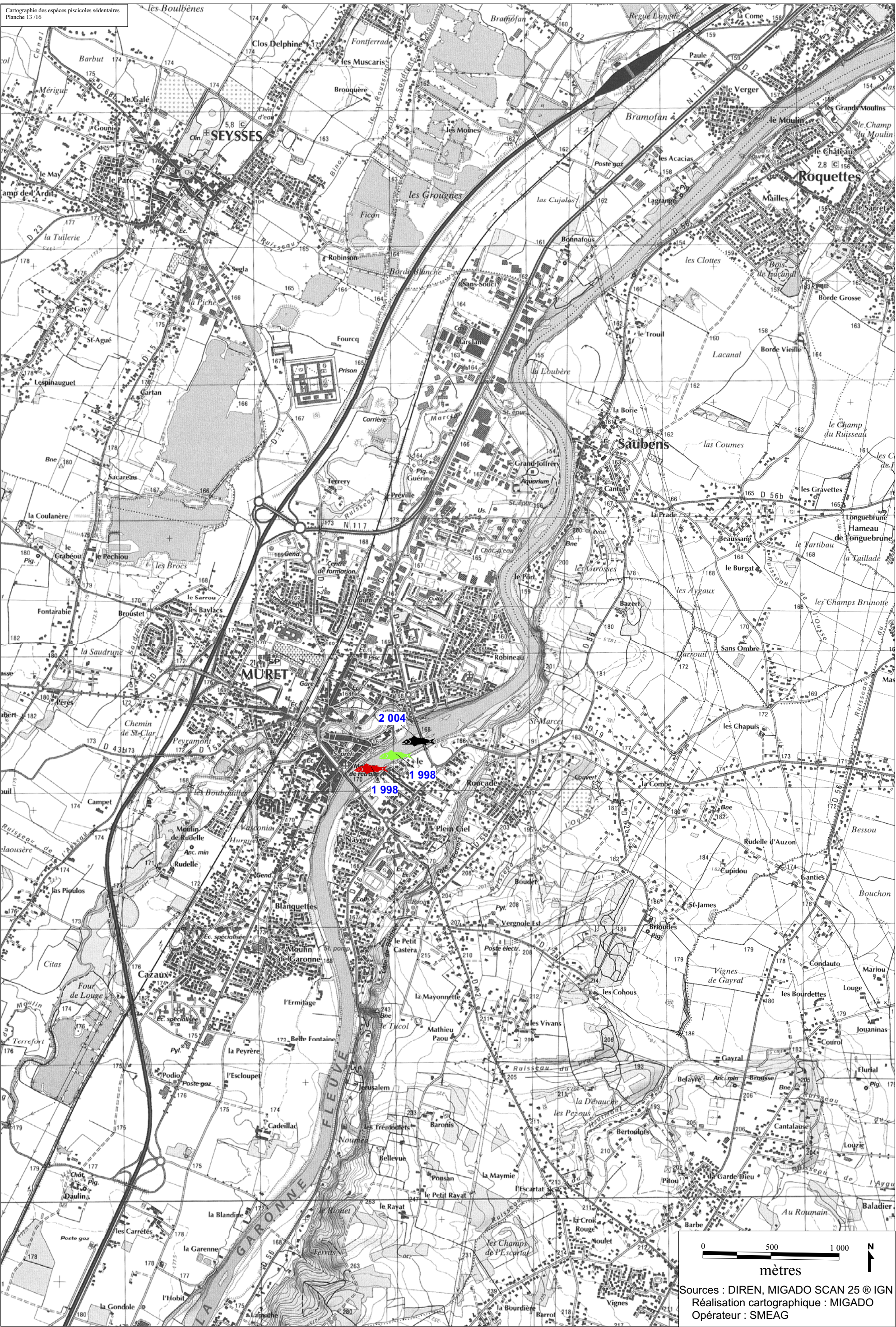
0 500 1 000 N
mètres
Sources : DIREN, MIGADO SCAN 25 © IGN
Réalisation cartographique : MIGADO
Opérateur : SMEAG



0 500 1 000 N
mètres
Sources : DIREN, MIGADO SCAN 25 © IGN
Réalisation cartographique : MIGADO
Opérateur : SMEAG




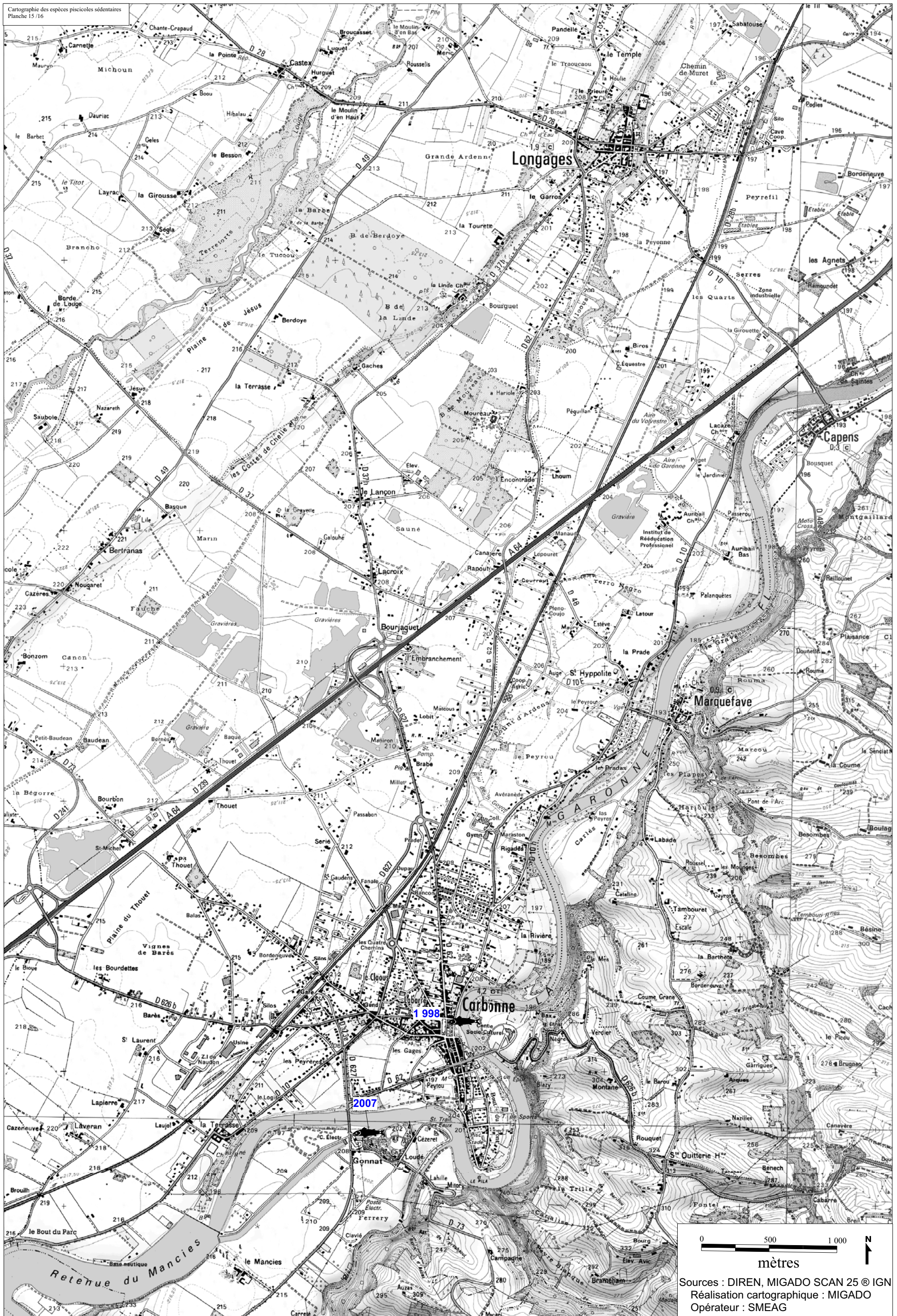
0 500 1000 N
mètres
Sources : DIREN, MIGADO SCAN 25 © IGN
Réalisation cartographique : MIGADO
Opérateur : SMEAG



Sources : DIREN, MIGADO SCAN 25 © IGN
Réalisation cartographique : MIGADO
Opérateur : SMEAG



Sources : DIREN, MIGADO SCAN 25 © IGN
Réalisation cartographique : MIGADO
Opérateur : SMEAG



Sources : DIREN, MIGADO SCAN 25 © IGN
Réalisation cartographique : MIGADO
Opérateur : SMEAG



0 500 1000 N
mètres
Sources : DIREN, MIGADO SCAN 25 © IGN
Réalisation cartographique : MIGADO
Opérateur : SMEAG

CARTOGRAPHIE DES HABITATS D'ESPECES DE LA CISTUDE D'EUROPE (*Emys orbicularis*)

Sources cartographiques : DIREN Midi-Pyrénées, Nature Midi-Pyrénées, IGN-SCAN25®

Réalisation cartographique : Nature Midi-Pyrénées, 2007

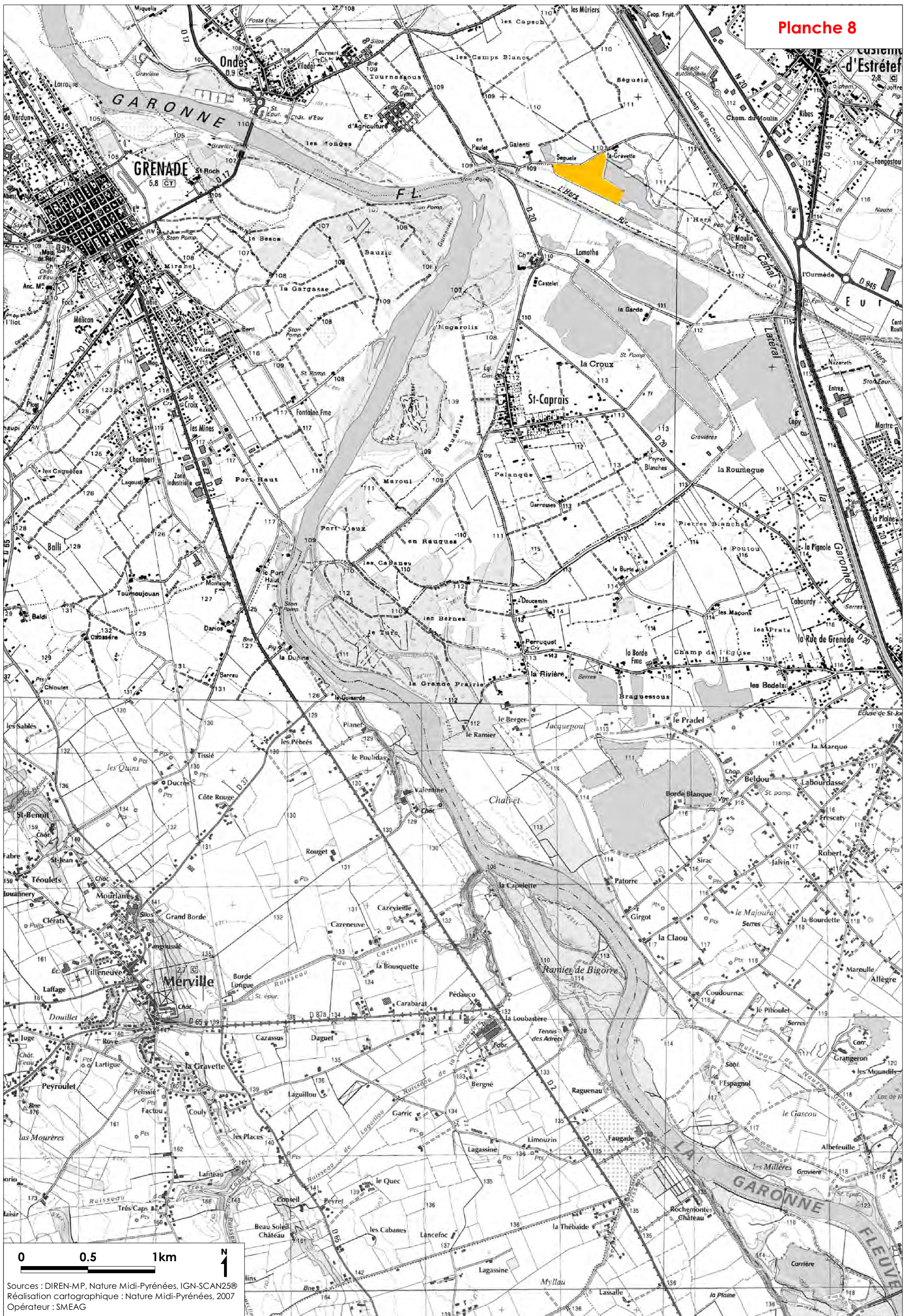
Echelle (pour une impression sur feuilles au format A3) : 1/25.000^{ème}

Légende :

Habitats d'espèce (alimentation et stationnement) potentiels pour :



La Cistude d'Europe (*Emys orbicularis*)



Sources : DIREN-MP, Nature Midi-Pyrénées, IGN-SCAN25®
Réalisation cartographique : Nature Midi-Pyrénées, 2007
Opérateur : SMEAG

